



Estado do Rio Grande do Sul
CÂMARA MUNICIPAL DE VEREADORES SANTIAGO

PROCESSO N°

056/2021

PROJETO DE LEI N°

018/2021

ASSUNTO: "DENOMINA RUA ADÃO ALTAIR ANDRES, VIA PÚBLICA LOCALIZADA NO DISTRITO INDUSTRIAL."


AUTOR: PODER LEGISLATIVO – Ver. Dionathan Farias

APROVADO **REJEITADO** **RETIRADO** **ARQUIVADO**

SESSÃO DE ____ / ____ **20** ____

PRESIDENTE



SECRETARIA CÂMARA DE VEREADORES DE SANTIAGO	
Protocolo nº	1396
Em	23 / 08 / 20 21
Às	11 hs 31 min.
	
Funcionário Responsável	

ESTADO DO RIO GRANDE DO SUL
CÂMARA MUNICIPAL DE VEREADORES DE SANTIAGO

Senhores (as) Vereadores (as),

O vereador **Dionathan Farias** integrante da Bancada do Progressistas, usando das atribuições legais e Regimentais, vêm perante Vossas Senhorias, com fulcro no Art.164 da resolução nº 001/2018 apresentar o seguinte Projeto de Lei a seguir:

Proposição:

Que a Mesa Diretora encaminhe o presente Projeto de Lei ao estudo das Comissões competentes, para que posteriormente seja submetido à apreciação em plenário, no intuito de denominar a via pública indicada no mapa anexo, situada no Distrito Industrial, como rua Adão Altair Andres.

Santiago, Rio Grande do Sul, 18 de agosto de 2021.


DIONATHAN FARIAS
Vereador
Progressistas















ESTADO DO RIO GRANDE DO SUL
CÂMARA MUNICIPAL DE VEREADORES DE - SANTIAGO

PROJETO DE LEI MUNICIPAL Nº.

, DE 18 DE AGOSTO DE 2021.

“Denomina rua Adão Altair Andres, via pública
Localizada no Distrito Industrial”.

Art. 1º Passa a ser denominada de “Rua Adão Altair Andres”, a via pública localizada no Distrito Industrial Manoel João de Brum Cardinal nesta cidade, ficando esta assim compreendida RUA ADÃO ALTAIR ANDRES, sendo perpendicular a rua David Manzoni e paralela a rua Dilton José Sfreddo. Com início na rua David Manzoni final no limite do Loteamento Industrial.

Art. 2º O mapa de localização é parte integrante desta lei.

Art. 3º A presente lei entra em vigor a partir de sua publicação.



ESTADO DO RIO GRANDE DO SUL
CÂMARA MUNICIPAL DE VEREADORES DE SANTIAGO

PROJETO DE LEI MUNICIPAL Nº. _____, DE 18 DE AGOSTO DE 2021.

Justificativa:

Senhores (as) Vereadores (as),

O Projeto de Lei levado à apreciação deste Corpo Legislativo, objetiva a denominação de uma via pública localizada no Distrito Industrial, nessa cidade.

Justifica-se o presente pleito, pelo fato de que a referida via pública situada no Distrito Industrial (conforme ilustração do mapa anexo), ainda não apresenta denominação.

Nesse sentido, pela admirável trajetória de vida e pela relevante contribuição à comunidade santiaguense (biografia anexa), consideramos pertinente homenagear o senhor Adão Altair Andres, denominando a via pública indicada no mapa. Posto isso, requeremos a apreciação e a conseqüente aprovação do presente Projeto de Lei.

À consideração e sensibilidade dos Senhores (as) Vereadores (as).

Santiago, Rio Grande do Sul, aos 18 de agosto de 2021.


DIONATHAN FARIAS
Vereador
Progressistas



REPÚBLICA FEDERATIVA DO BRASIL
REGISTRO CIVIL DAS PESSOAS NATURAIS

CERTIDÃO DE ÓBITO

NOME:

ADÃO ALTAIR ANDRES

MATRÍCULA:

099895 01 55 1969 4 00011 101 0007447 22

SEXO Masculino COR Branca ESTADO CIVIL E IDADE Casado, com 34 anos de idade

NATURALIDADE Estado do Rio Grande do Sul DOCUMENTO DE IDENTIFICAÇÃO X.X.X.X.X.X.X.X. ELEITOR X.X.X.

FILIAÇÃO E RESIDÊNCIA Filho de José Andres e Vanda Kolinski Andres e era residente em Santiago-RS.

DATA E HORA DE FALECIMENTO Vinte e oito de novembro de um mil e novecentos e sessenta e nove, às dez horas DIA 28 MÊS 11 ANO 1969

LOCAL DE FALECIMENTO Em domicílio, nesta cidade

CAUSA DA MORTE Hemorragia cerebral. Tipo de morte: natural.

SEPULTAMENTO/CREMAÇÃO (MUNICÍPIO E CEMITÉRIO. SE CONHECIDO) Cemitério desta Cidade DECLARANTE Ernesto Reimundo Gusi

NOME E NÚMERO DE DOCUMENTO DO MÉDICO QUE ATESTOU O ÓBITO Antonio Bolis de Oliveira

OBSERVAÇÕES / AVERBAÇÕES Era casado com Thereza Anna Hamerski Andres. Era torneiro mecânico. Deixou bens. Não deixou testamento conhecido. Deixou os filhos(as) Ana Beatriz com 8 anos, Sergio com 7 anos e Janete com 4 anos de idade. Óbito registrado em vinte e nove de novembro de um mil e novecentos e sessenta e nove (29/11/1969).

ANOTAÇÕES DE CADASTRO Nada consta.

Cartório de Registro Civil
Titular do Ofício: Bel. Rosane Maureli Guerreiro Portella
Comarca: Santiago
Santiago - RS
Rua General Canabarro, 924 - Bairro Centro
Fone: 3251 0230
E-Mail: registrosantiago@gmail.com

O conteúdo da certidão é verdadeiro. Dou fé.
Santiago, 28 de fevereiro de 2020.

Eveline Correa Dorneles
Escrevente

Selo Digital de Fiscalização Notarial e Registral (Lei Estadual n.12.692/2006):
0551.00.2000001.01830
Certidão: R\$ 28,50 - Processamento eletrônico: R\$ 5,00 - Selos: R\$ 4,10 - Nota nº 77789
A validade dos selos digitais poderá ser consultada no site do Tribunal de Justiça: www.tjrs.jus.br - Emissão: E. C. D.



A consulta estará disponível em até 24h no site do Tribunal de Justiça do RS <http://go.tjrs.jus.br/selodigital/consulta>
Chave de autenticidade para consulta: 099895 55 2020 00162485 15

REGISTRO CIVIL ESPECIAIS DE SANTIAGO
Eveline Correa Dorneles
Escrevente Registral
Portaria nº 003 de 06/06/2014

ARPENBRASIL AA 014067404 BRP
ASSOCIAÇÃO NACIONAL DOS REGISTRADORES DE PESSOAS NATURAIS

Adão Altair Andres nasceu na cidade de Santiago. Quando completou a maioridade, prestou serviço militar na cidade de Santo Ângelo, onde mais tarde aprendeu o ofício na Mecânica Rogowski. Após um período, mudou-se para a cidade de Jaguari, seguindo o trabalho em mecânica durante dois anos. Foi então que retornou à cidade natal, Santiago/RS, desta vez para abrir a própria empresa, em sociedade com seu cunhado Marcelo Gorski. A empresa se chamava Gorski & Andres e prestava serviços gerais e fabricação de esquadrias e outros produtos em ferro.

Com apenas 34 anos, Adão faleceu no exercício de sua profissão, em novembro de 1969, seis anos após a criação da empresa.

Adão era casado com a Sra. Thereza Anna Hamerski Andres, que seguiu à frente dos negócios, com a empresa Arteferro Andres.



CERTIFICO, usando a faculdade que me confere a Lei e por assim ter sido pedido, que revendo neste Serviço Registral, o Livro nº 2 - Registro Geral, verifiquei constar na matrícula o teor seguinte:



**OFÍCIO DE REGISTRO DE IMÓVEIS
COMARCA DE SANTIAGO
LIVRO N.º 2 — REGISTRO GERAL**

JP

matrícula Santiago, 4 de julho de 19 97 fl. matrícula

MATRICULA Nº 33.262

33.262

Um terreno de forma irregular situado nesta cidade, na área destinada a implantação de indústrias com as seguintes medidas e confrontações; Pela frente com a BR.287 mede 691,19m, quebrando esta linha para a direita num ângulo de 136º 20' 00" onde mede 363,95m, quebrando esta linha para a direita num ângulo de 115º 30' 00" onde mede 318,86m, quebrando esta linha para a direita num ângulo de 90º 00' 00" onde mede 180,85m quebrando esta linha para a direita num ângulo de 180º 50' 00" onde mede 160,00m, quebrando esta linha num ângulo de 169º 00' 00" onde mede 252,00m, quebrando esta linha para a direita num ângulo de 173º 10' 05" onde mede 203,00m, quebrando esta linha para a direita num ângulo de 175º 50' 00" onde mede 150,00m quebrando esta linha para a direita num ângulo de 151º 00' 00" onde mede 116,20m, quebrando esta linha para a direita num ângulo de 113º 60' 05" onde mede 150,00m, com a área de 50,77ha.

PROPRIETARIA: PREFEITURA MUNICIPAL DE SANTIAGO, inscrita no CGCMF sob nº 87897740/0001.50, representada pelo Sr. Antonio Carlos Cardoso Gomes brasileiro casado titular do CIC nº 703 009 09 51 nesta cidade

REGISTRO ANTERIOR Mat. 458, Reg. 4-17 672 fls 1 Lº 2 em 26 de março de 1976 e 5 de janeiro de 1990.

FORMA: Petição para unificação de imóvel datada de 27 de junho de 1997 prot sob nº 72 963 fls 131 Lº 1 I em 3 de julho de 1997

E. 4, 51 Santiago 4 de julho de 1997
O Reg. Substituto

R. 1-33.262.- LOTEAMENTO.

DENOMINAÇÃO: "LOTEAMENTO DISTRITO INDUSTRIAL".

LOCALIZAÇÃO: BR-287, km 397.

ÁREA INSTITUCIONAL E RECREACIONAL: 5,57ha.

SISTEMA VIÁRIO: Gleba A: Arruamento da Rua Alberto Bochi, com área total de 5.800,00m²; arruamento da Rua Francisco Olmar Rosa, com a área total de 8.475,35m²; arruamento da Rua Manoel Rodrigues Franco, com a área de 12.239,38m²; arruamento da Rua Amélio Marcelino Ribeiro, com área total de 11.742,27m²; arruamento da Rua Antônio Gentilino Sagrillo, com a área de 12.343,00m². Gleba B: Arruamento da rua sem denominação A, com a área total de 8.000,00m²; arruamento da rua sem denominação B, com a área total de 7.300,00m²; arruamento da rua sem denominação C, com a área total de 2.850,00m² e arruamento da rua sem denominação D, com a área total de 4.550,00m².
CONTINUA NO VERSO

Continua na Próxima Página

Continuação da Página Anterior

CONTINUAÇÃO DA MATRÍCULA Nº 33.262.-

ÁREA DAS GLEBAS: Gleba A, com 23,00ha e Gleba B, com a área de 14,16ha.

ÁREA "NON AEDIFICANDI": 1,31ha.

ÁREA TOTAL: 37,16ha.

DESCRIÇÃO: GLEBA A: vinte e seis lotes, tendo as seguintes confrontações: **LOTE 01:** Um terreno regular, situado na Gleba A, na Rua Alberto Bochi, esquina com a Rua Antônio Silveira Peixoto, no quarteirão incompleto, formado pelas Ruas Alberto Bochi e Antônio Silveira Peixoto, Sanga dos 15 e Suc. de Otaviano P. dos Santos, medindo de frente, com a Rua Alberto Bochi, 55,00m; pelo lado direito, com a Rua Antônio Silveira Peixoto, mede 36,50m; pelos fundos, com o lote 02, mede 55,00m e pelo lado esquerdo, com o lote 03, mede 36,50m, com a área total de 2.007,50m². **LOTE 02:** Um terreno irregular, situado na Gleba A, na Rua Antônio Silveira Peixoto, no quarteirão incompleto formado pelas Ruas Alberto Bochi, Antônio Silveira Peixoto, Sanga do 15 e propriedade do Sr. Otaviano P. dos Santos, medindo de frente, pela Rua Antônio Silveira Peixoto, 31,50m; pelo lado direito, com propriedade do Sr. Otaviano P. dos Santos, mede 67,00m; pelos fundos, com o lote 03, mede 73,40m e pelo lado esquerdo, com o lote 01, mede 55,00m, com a área total de 2.884,75m². **LOTE 03:** Um terreno irregular, situado na Gleba A, na Rua Alberto Bochi, no quarteirão incompleto formado pelas Ruas: Alberto Bochi, Antônio Silveira Peixoto, Sanga do 15 e propriedade do Sr. Otaviano P. dos Santos, medindo de frente, pela Rua Alberto Bochi, 55,00m; pelo lado direito, com o lote 02, mede 73,40m; pelos fundos, com propriedade do Sr. Otaviano Pereira dos Santos, mede 65,00m; dobrando pelos fundos, num ângulo de 113°60'05", com a Sanga do 15, mede 4,0m; pelo lado esquerdo, com o lote 04, mede 144,50m, com a área total de 6.957,50m². **LOTE 04:** Um terreno irregular, situado na Gleba A, na Rua Alberto Bochi, no quarteirão incompleto, formado pelas ruas Alberto Bochi, Antônio Silveira Peixoto, Sanga do 15 e propriedade do Sr. Otaviano P. dos Santos, medindo de frente, pela Rua Alberto Bochi, 55,00m; pelo lado direito, com o lote 03, mede 144,50m; pelos fundos, com a Sanga do 15, mede 62,00m; pelo lado esquerdo, com o lote 05, mede 113,00m, com a área total de 7.106,00m². **LOTE 05:** Um terreno irregular, situado na Gleba A, na Rua Alberto Bochi, no quarteirão incompleto formado pelas ruas: Alberto Bochi, Antonio Silveira Peixoto, Sanga do 15 e propriedade do Sr. Otaviano P. dos Santos, medindo de frente, pela Rua Alberto Bochi, 96,00m; pelo lado direito, com o lote 04, mede 113,00m; pelos fundos, com a Sanga do 15, mede 50,00m, dobrando para a esquerda, com a Sanga do 15, num ângulo de 151°00'00", mede 103,00m, com área total de 5.500,00m². **LOTE 06:** Um terreno regular, situado na Gleba A, na Rua Alberto Bochi, no quarteirão completo formado pelas ruas: Alberto Bochi, Antônio Silveira Peixoto, Francisco Olmar Rosa e Antonio Gentilino Sagrilo, medindo de frente, com a Rua Alberto Bochi, 100,00m; pelo lado direito, com o lote 07, mede 80,00m; pelos fundos, com o lote 11, mede 100,00m; pela esquerda, com a Rua Antônio Silveira Peixoto, mede 80,00m, com a área total de 8.000,00m²; **LOTE 07:** Um terreno regular, situado na Gleba A, na Rua Alberto

CONTINUA NA FL.02

Continua na Próxima Página

Continuação da Página Anterior



OFÍCIO DE REGISTRO DE IMÓVEIS
COMARCA DE SANTIAGO
LIVRO N.º 2 — REGISTRO GERAL

A

matrícula Santiago, de de 19 fl. 02 matrícula

CONTINUAÇÃO DA MATRÍCULA N.º 33.262.-

Bochi, no quarteirão completo formado pelas ruas Alberto Bochi, Antônio Silveira Peixoto, Francisco Olmar Rosa e Rua Antônio Gentilino Sagrilo, medindo de frente, pela Rua Alberto Bochi, 29,00m; pelo lado direito, com o lote 08, mede 80,00m; pelos fundos, com os lotes 12 e 13, mede, respectivamente, 25,00m e 4,00m; pelo lado esquerdo, com o lote 06, mede 80,00m, com a área total de 2.320,00m². **LOTE 08:** Um terreno regular, situado na Gleba A, na Rua Alberto Bochi, no quarteirão completo formado pelas ruas Alberto Bochi, Antônio Silveira Peixoto, Francisco Olmar Rosa e Rua Antonio Gentilino Sagrilo, medindo de frente, com a Rua Alberto Bochi, 25,00m; pelo lado direito, com o lote 09, mede 80,00m; pelos fundos, com o lote 14, mede 4,00m; pelos fundos, com o lote 13, mede 21,00m; pelo lado esquerdo, com o lote 07, mede 80,00m, com a área total de 2.000,00m². **LOTE 09:** Um terreno regular, situado na Gleba A, na Rua Alberto Bochi, no quarteirão completo formado pelas ruas Alberto Bochi, Antônio Silveira Peixoto, Francisco Olmar Rosa e Rua Antônio Gentilino Sagrilo, medindo de frente, com a Rua Alberto Bochi, 25,00m; pelo lado direito, com o lote 10, mede 80,00m; pelos fundos, com o lote 14, mede 25,00m; pelo lado esquerdo, com o lote 08, mede 80,00m, com a área total de 2.000,00m². **LOTE 10:** Um terreno regular, situado na Gleba A, na Rua Alberto Bochi esquina com a Rua Antonio Gentilino Sagrillo, no quarteirão completo formado pelas ruas Alberto Bochi, Antônio Silveira Peixoto, Francisco Olmar Rosa e Rua Antônio Gentilino Sagrillo, medindo de frente, pela Rua Alberto Bochi, 12,00m; pelo lado direito, com a Rua Antônio Gentilino Sagrillo, mede 84,50m; pelos fundos, com o lote 16, mede 15,00m; pelos fundos, com o lote 15, mede 25,00m e pelo lado esquerdo, com o lote 09, mede 80,00m, com a área total de 2.200,00m². **LOTE 11:** Um terreno regular, situado na Gleba A, na Rua Francisco Olmar Rosa esquina com a Rua Antonio Silveira Peixoto, no quarteirão completo formado pelas ruas Alberto Bochi, Antônio Silveira Peixoto, Francisco Olmar Rosa e Rua Antonio Gentilino Sagrilo, medindo de frente, com a Rua Francisco Olmar Rosa, 100,00m; pelo lado direito, com a Rua Antonio Silveira Peixoto, mede 80,00m; pelos fundos, com o lote 06, mede 100,00m; pelo lado esquerdo, com o lote 12, mede 80,00m, com a área total de 8.000,00m². **LOTE 12:** Um terreno regular, situado na Gleba A, na Rua Francisco Olmar Rosa, no quarteirão completo formado pelas ruas Alberto Bochi, Antonio Silveira Peixoto, Francisco Olmar Rosa e Antonio Gentilino Sagrillo, medindo de frente, com a Rua Francisco Olmar Rosa, 25,00m; pelo lado direito, com o lote 11, mede 80,00m; pelos

CONTINUA NO VERSO

Continua na Próxima Página

Continuação da Página Anterior -----

CONTINUAÇÃO DA MATRÍCULA Nº 33.262.-

fundos, com o lote 07, mede 25,00m; pela esquerda, com o lote 13, mede 80,00m, com a área total de 2.000,00m². **LOTE 13:** Um terreno regular, situado na Gleba A, na rua Francisco Olmar Rosa, no quarteirão completo formado pelas ruas Alberto Bochi, Antonio Silveira Peixoto, Francisco Olmar Rosa e Rua Antonio Gentilino Sagrillo, medindo de frente, com a Rua Francisco Olmar Rosa, 25,00m; pelo lado direito, com o lote 12, mede 80,00m; pelos fundos, com o lote 08, mede 21,00m e 4,00m com o lote 07; pela esquerda, com o lote 14, mede 80,00m, com a área total de 2.000,00m². **LOTE 14:** Um terreno regular, situado na Gleba A, na Rua Francisco Olmar Rosa, no quarteirão completo formado pelas ruas Alberto Bochi, Antonio Silveira Peixoto, Francisco Olmar Rosa e Antonio Gentilino Sagrillo, medindo de frente, pela Rua Francisco Olmar Rosa, 29,00m; pelo lado direito, com o lote 13, mede 80,00m; pelos fundos, com o lote 08, mede 4,00m; pelos fundos, com o lote 09, mede 25,00m; pela esquerda, com o lote 15, mede 80,00m, com a área total de 2.320,00 m². **LOTE 15:** Um terreno regular, situado na Gleba A, na Rua Francisco Olmar Rosa, no quarteirão completo formado pelas ruas Alberto Bochi, Antônio Silveira Peixoto, Francisco Olmar Rosa e Rua Antonio Gentilino Sagrillo, medindo de frente, com a Rua Francisco Olmar Rosa 25,00m; pelo lado direito, com o lote 14, mede 80,00m; pelos fundos, com o lote 10, mede 25,00m; pela esquerda, com o lote 16, mede 80,00m, com a área total de 2.000,00m². **LOTE 16:** Um terreno irregular, situado na Gleba A, na Rua Francisco Olmar Rosa esquina com a Rua Antônio Sagrillo, no quarteirão completo formado pelas ruas Alberto Bochi, Antônio Silveira Peixoto, Francisco Olmar Rosa e Rua Antônio Gentilino Sagrillo, medindo de frente, com a Rua Francisco Olmar Rosa, 37,00m; pelo lado direito, com o lote 15, mede 80,00m; pelos fundos, com o lote 10, mede 15,00m; pelo lado esquerdo, com a Rua Antônio Gentilino Sagrillo, mede 80,00m, com a área total de 2.150,00m². **LOTE 17:** Um terreno regular, situado na Gleba A, na Rua Francisco Olmar Rosa esquina com a Rua Antônio Silveira Peixoto, no quarteirão completo formado pelas ruas Francisco Olmar Rosa, Antônio Silveira Peixoto, Antônio Gentilino Sagrillo e Rua Manoel Rodrigues Franco, medindo de frente, com a Rua Francisco Olmar Rosa, 130,00m; pelo lado direito, com o lote 18, mede 71,00m; pelo lado direito, com o lote 22, mede 19,00m; pelos fundos, com o lote 21, mede 130,00m; pelo lado esquerdo, com a Rua Antonio Silveira Peixoto, mede 90,00m, com a área de 11.700,00m². **LOTE 18:** Um terreno regular, situado na Gleba A, na Rua Francisco Olmar Rosa, no quarteirão completo formado pelas Ruas Francisco Olmar Rosa, Antonio Silveira Peixoto, Antonio Gentilino Sagrillo e Rua Manoel Rodrigues Franco, medindo de frente, pela Rua Francisco Olmar Rosa, 40,00m; pelo lado direito, com o lote 19, mede 71,00m; pelo lado esquerdo com o lote 17, mede 71,00m; pelos fundos, com o lote 02, mede 40,00m, com a área total de 2.480,00m². **LOTE 19:** Um terreno regular, situado na Gleba A, na Rua Francisco Olmar Rosa, no quarteirão completo formado pelas ruas Francisco Olmar

CONTINUA NA FL. 03.

Continua na Próxima Página -----

Continuação da Página Anterior



OFÍCIO DE REGISTRO DE IMÓVEIS
COMARCA DE SANTIAGO
LIVRO N.º 2 — REGISTRO GERAL

A

matricula Santiago, de de 19 fl. 03 matricula

CONTINUAÇÃO DA MATRÍCULA Nº 33.262.-

Rosa, Antonio Silveira Peixoto, Antonio Gentilino Sagrillo e Rua Manoel Rodrigues Franco, medindo de frente, pela Rua Francisco Olmar Rosa, 45,00m; pelo lado direito, com o lote 20, mede 71,00m; pelos fundos, com o lote 23, mede 31,00m e 14,00m com o lote 22; pela esquerda, com o lote 18, mede 71,00m, com a área total de 3.195,00m². **LOTE 20:** Um terreno irregular, situado na Gleba A, na Rua Francisco Olmar Rosa, no quarteirão completo formado pelas ruas Francisco Olmar Rosa, Antonio Silveira Peixoto, Antonio Gentilino Sagrillo e Rua Manoel Rodrigues Franco, medindo de frente, com a Rua Francisco Olmar Rosa, mede 38,50m; pelo lado direito, com a Rua Antonio Gentilino Sagrillo, mede 75,00m; pelos fundos, com o lote 23, mede 68,50m; pela esquerda, com o lote 19, mede 71,00m, com a área total de 3.798,50m². **LOTE 21:** Um terreno regular, situado na Gleba A, na Rua Manoel Rodrigues Franco, esquina com a Rua Antonio Silveira Peixoto, no quarteirão completo formado pelas ruas Francisco Olmar Rosa, Antonio Silveira Peixoto, Antonio Gentilino Sagrillo e Rua Manoel Rodrigues Franco, medindo de frente, com a Rua Manoel Rodrigues Franco, 130,00m; pelo lado direito, com a Rua Antonio Silveira Peixoto, mede 55,00m; pelos fundos, com o lote 17, mede 130,00m; pela esquerda, com o lote 22, mede 55,00m, com a área total de 7.150,00m². **LOTE 22:** Um terreno regular, situado na Gleba A, na Rua Manoel Rodrigues Franco, no quarteirão completo formado pelas ruas Francisco Olmar Rosa, Antonio Silveira Peixoto, Antonio Gentilino Sagrillo e Manoel Rodrigues Franco, medindo de frente, com a Rua Manoel Rodrigues Franco, 54,00m; pelo lado direito, com o lote 21, mede 55,00m e com o lote 17 mede 19,00m; pelos fundos, com o lote 18, mede 40,00m; pelos fundos, com o lote 19, mede 14,00m; pela esquerda, com o lote 23, mede 74,00m, com a área total de 3.996,00m². **LOTE 23:** Um terreno irregular, situado na Gleba A, na Rua Manoel Rodrigues Franco esquina com a Rua Antonio Gentilino Sagrillo, no quarteirão completo formado pelas ruas Francisco Olmar Rosa, Antonio Silveira Peixoto, Antonio Gentilino Sagrillo e Rua Manoel Rodrigues Franco, medindo de frente, com a Rua Manoel Rodrigues Franco, 113,00m; pelo lado direito, com o lote 22, mede 74,00m; pelos fundos, com o lote 19, mede 31,00m e com o lote 20 mede 68,50m; pela esquerda, com a Rua Antonio Gentilino Sagrillo, mede 74,00m, com a área total de 6.956,00m². **LOTE 25:** Um terreno irregular, situado na Gleba A, na Rua Manoel Rodrigues Franco esquina com a Rua Antonio Gentilino Sagrillo, no quarteirão completo formado pelas ruas Manoel Rodrigues Franco, Antonio Silveira Peixoto, Amélio Marcelino Ribeiro e Antonio Gentilino Sagrillo, medindo de frente,

CONTINUA NO VERSO

Continua na Próxima Página

Continuação da Página Anterior



OFÍCIO DE REGISTRO DE IMÓVEIS
COMARCA DE SANTIAGO
LIVRO N.º 2 — REGISTRO GERAL

41

matrícula Santiago, de de 19 fl. 04 matrícula

CONTINUAÇÃO DA MATRÍCULA Nº 33.262.-

sem denominação B, mede 40,00m; pelos fundos, com o lote 01, mede 50,00m; dobrando num ângulo de 90°00'00", com o lote 01, mede 40,00m; dobrando num ângulo de 90°00'00", com o lote 01, mede 50,00m; pelo lado esquerdo, com o lote 03, mede 80,00m, com a área de 6.000,00m². **LOTE 03:** Um terreno irregular, situado na Gleba B, na rua sem denominação A, no quarteirão incompleto formado pelas ruas Amélio Marcelino Ribeiro, rua sem denominação B, rua sem denominação A e Suc. de Otaviano P. dos Santos, medindo de frente, com a rua sem denominação A, 74,50m; pelo lado direito, com o lote 02, mede 80,00m; pelos fundos, com o lote 01, mede 16,50m; pela esquerda, seguindo no alinhamento do ângulo de 126°00'00", com a suc. de Otaviano P. dos Santos, mede 98,81m, com a área total de 3.640,00m. **LOTE 04:** Um terreno irregular, situado na Gleba B, na rua sem denominação A, no quarteirão incompleto formado pelas ruas sem denominação A, rua sem denominação B e Terras do Matadouro Bela União, medindo de frente, pela rua sem denominação A, 89,22m; pelo lado direito, seguindo no alinhamento do ângulo de 126°00'00", mede 11,64m; pelos fundos, dobrando num ângulo de 90°00'00", com terras do Matadouro Bela União, mede 117,28m; pelos fundos, no alinhamento do ângulo de 90°00'00", com o lote 08, mede 2,56m; pelo lado esquerdo, com o lote 05, mede 80,00m, com a área total de 4.127,95m². **LOTE 05:** Um terreno regular, situado na Gleba B, na rua sem denominação A, no quarteirão incompleto formado pelas ruas sem denominação A, rua sem denominação B e terras do Matadouro Bela União, medindo de frente, pela rua sem denominação A, 50,00m; pelo lado direito, com o lote 04, mede 80,00m; pelos fundos, com o lote 08, mede 50,00m; pelo lado esquerdo, com o lote 07, mede 40,00m; pelo lado esquerdo, com o lote 06, mede 40,00m, com a área de 4.000,00m². **LOTE 06:** Um terreno regular, situado na Gleba B, na rua sem denominação A esquina com a rua sem denominação B, no quarteirão incompleto formado pelas ruas sem denominação A, rua sem denominação B e terras do Matadouro Bela União, medindo de frente, pela rua sem denominação A, 50,00m; pelo lado direito, com o lote 05, mede 40,00m; pelos fundos, com o lote 07, mede 50,00m; pelo lado esquerdo, com a rua sem denominação B, mede 40,00m, com a área total de 2.000,00m². **LOTE 07:** Um terreno regular, situado na Gleba B, na rua sem denominação B, no quarteirão incompleto formado pelas ruas sem denominação A, rua sem denominação B e terras do Matadouro Bela União, medindo de frente, pela rua sem denominação B, 40,00m; pelo lado direito, com o lote 06, mede 50,00m; pelos fundos, com o lote 05, mede 40,00m; pelo lado esquerdo, com o lote 08, mede 50,00m, com a área total de 2.000,00m². **LOTE 08:** Um terreno de formato trian-

CONTINUA NO VERSO

Continua na Próxima Página

Continuação da Página Anterior - - - - -

CONTINUAÇÃO DA MATRÍCULA Nº 33.262.-

gular, situado na Gleba B, na rua sem denominação B, no quarteirão incompleto, formado pela rua sem denominação A, rua sem denominação B e terras do Matadouro Bela União, medindo de frente, pela rua sem denominação B, 74,00m; pelo lado direito, com o lote 07, mede 50,00m; pelo lado direito, com o lote 05, mede 50,00m e com o lote 04 mede 2,56m; pelo lado esquerdo, com terras do Matadouro Bela União, mede 131,83m, com a área total de 4.247,95m².

LOTE 09: Um terreno regular, situado na Gleba B, na rua sem denominação B, no quarteirão completo formado pelas ruas sem denominação A, rua sem denominação B, rua sem denominação C e rua sem denominação D, medindo de frente, pela rua sem denominação B esquina com a rua sem denominação C, 43,50m, pelo lado direito, com a rua sem denominação C, mede 50,00m; pelos fundos, com o lote 12, mede 43,50m; pelo lado esquerdo, com o lote 10, mede 50,00m, com a área de 2.175,00m².

LOTE 10: Um terreno regular, situado na Gleba B, na rua sem denominação B, no quarteirão completo, formado pelas ruas sem denominação A, rua sem denominação B, rua sem denominação C e rua sem denominação D, medindo de frente, pela rua sem denominação B esquina com a rua sem denominação A, 43,50m; pelo lado direito, com o lote 09, mede 50,00m; pelos fundos, com o lote 11, mede 43,50m; pelo lado esquerdo, com a rua sem denominação A, mede 50,00m, com a área de 2.175,00m².

LOTE 11: Um terreno regular, situado na Gleba B, na rua sem denominação A, no quarteirão completo formado pelas ruas sem denominação A, rua sem denominação B, rua sem denominação C e rua sem denominação D, medindo de frente, pela rua sem denominação A, 50,00m; pelo lado direito, com o lote 10, mede 50,00m; pelos fundos, com o lote 12, mede 50,00m; pelo lado esquerdo, com o lote 14, mede 43,50m, com a área total de 2.175,00m².

LOTE 12: Um terreno regular, situado na Gleba B, na rua sem denominação C, no quarteirão completo formado pelas ruas sem denominação A, rua sem denominação B, rua sem denominação C e rua sem denominação D, medindo pela frente, com a rua sem denominação C, 50,00m; pelo lado direito, com o lote 13, mede 43,50m; pelos fundos, com o lote 11, mede 50,00m; pelo lado esquerdo, com o lote 09, mede 43,50m, com a área total de 2.175,00m².

LOTE 13: um terreno regular, situado na Gleba B, na rua sem denominação C esquina com a rua sem denominação D, no quarteirão completo, formado pelas ruas sem denominação A, rua sem denominação B, rua sem denominação C e rua sem denominação D, medindo de frente, pela rua sem denominação C, 50,00m; pelo lado direito, com a rua sem denominação D, mede 43,50m; pelos fundos, com o lote 14, mede 50,00m; pelo lado esquerdo, com o lote 12, mede 43,50m, com a área total de 2.175,00m².

LOTE 14: Um terreno regular, situado na Gleba B, na rua sem denominação A esquina com a rua sem denominação D, no quarteirão completo formado pelas ruas sem denominação A, rua sem denominação B, rua sem denominação C e rua sem denominação D, medindo de frente, pela rua sem denominação A, 50,00m; pelo lado direito, com o lote 11, mede 43,50m; pelos fundos, com o lote 13, mede 50,00m; pelo lado esquerdo, com a rua sem denominação D, mede 43,50m, com a área total de 2.175,00m².

LOTE 15: Um terreno regular, situado na Gleba B, na rua sem denominação A, esquina com a rua

CONTINUA NA FL. 05

Continua na Próxima Página - - - - -

Continuação da Página Anterior



OFÍCIO DE REGISTRO DE IMÓVEIS
COMARCA DE SANTIAGO
LIVRO N.º 2 – REGISTRO GERAL

A.

matrícula

Santiago, de

de 19

fl. 05

matrícula

CONTINUAÇÃO DA MATRÍCULA Nº 33.262.-

sem denominação D, no quarteirão completo formado pelas ruas sem denominação A, rua sem denominação B, rua Amélio Marcelino Ribeiro e rua sem denominação D, medindo de frente, pela rua sem denominação A, 50,00m; pelo lado direito, com a rua sem denominação D, mede 40,00m; pelos fundos, com o lote 16, mede 50,00m; pelo lado esquerdo, com o lote 19, mede 40,00m, com a área total de 2.000,00m². **LOTE 16:** Um terreno regular, situado na Gleba B, na rua sem denominação D, no quarteirão completo formado pelas ruas sem denominação A, rua sem denominação B, rua Amélio Marcelino Ribeiro e rua sem denominação D, medindo pela frente, com a rua sem denominação D, 40,00m; pelo lado direito, com o lote 17, mede 50,00m; pelos fundos, com o lote 18, mede 20,00m; pelos fundos, com o lote 19, mede 20,00m; pelo lado esquerdo, com o lote 15, mede 50,00m, com a área total de 2.000,00m². **LOTE 17:** Um terreno regular, situado na Gleba B, na rua sem denominação D, no quarteirão completo formado pelas ruas sem denominação A, rua sem denominação B, rua Amélio Marcelino Ribeiro e rua sem denominação D, medindo de frente, pela rua sem denominação D, 40,00m; pelo lado direito, com a Rua Amélio Marcelino Ribeiro, mede 50,00m; pelos fundos, com o lote 18, mede 40,00m; pelo lado esquerdo, com o lote 16, mede 50,00m, com a área total de 2.000,00m². **LOTE 18:** Um terreno regular, situado na Gleba B, na rua Amélio Marcelino Ribeiro, no quarteirão completo, formado pela rua sem denominação A, rua sem denominação B, rua Amélio Marcelino Ribeiro e rua sem denominação D, medindo de frente, pela rua Amélio Marcelino Ribeiro, 50,00m; pelo lado direito, com o lote 22, mede 40,00m; pelo lado direito, com o lote 21, mede 20,00m; pelos fundos, com o lote 19, mede 50,00m; pelo lado esquerdo, com o lote 16, mede 20,00m e pelo lado esquerdo, com o lote 17, mede 40,00m, com a área de 3.000,00m². **LOTE 19:** Um terreno regular, situado na Gleba B, na rua sem denominação A, no quarteirão completo, formado pelas ruas sem denominação A, sem denominação B, Rua Amélio Marcelino Ribeiro e rua sem denominação D, medindo de frente, com a rua sem denominação A, 50,00m; pelo lado direito, com o lote 15, mede 40,00m; pelo lado direito, com o lote 16, mede 20,00m; pelos fundos, com o lote 18, mede 50,00m; pelo lado esquerdo, com o lote 21, mede 20,00m e pelo lado esquerdo, com o lote 20, mede 40,00m, com a área total de 3.000,00m². **LOTE 20:** Um terreno regular, situado na Gleba B, na Rua sem denominação A esquina com a rua sem denominação B, no quarteirão completo formado pelas ruas sem denominação A, sem denominação B, Rua Amélio Marcelino Ribeiro e rua sem denominação D, medindo de frente, pela rua sem denominação A, 50,00m; pelo lado direito,

CONTINUA NO VERSO

Continua na Próxima Página

Continuação da Página Anterior

CONTINUAÇÃO DA MATRÍCULA Nº 33.262.-

com a rua sem denominação A, mede 50,00m; pelos fundos, com o lote 19, mede 40,00m; pelo lado esquerdo, com o lote 21, mede 50,00m, com a área total de 2.000,00m². **LOTE 21:** Um terreno regular, situado na Gleba B, na rua sem denominação C, no quarteirão completo formado pelas ruas sem denominação A, rua sem denominação B, rua Amélio Marcelino Ribeiro e rua sem denominação D, medindo de frente, pela rua sem denominação C, 40,00m; pelo lado direito, com o lote 20, mede 50,00m; pelos fundos, com o lote 19, mede 20,00m, ainda pelos fundos, com o lote 18, mede 20,00m; pelo lado esquerdo, com o lote 22, mede 50,00m, com a área total de 2.000,00m². **LOTE 22:** Um terreno regular, situado na Gleba B, na rua sem denominação B esquina com a Rua Amélio Marcelino Ribeiro, no quarteirão completo formado pelas ruas sem denominação A, sem denominação B, rua Amélio Marcelino Ribeiro e rua sem denominação D, medindo de frente, com a rua sem denominação B, 40,00m; pelo lado direito, com o lote 21, mede 50,00m; pelos fundos, com o lote 18, mede 40,00m; pelo lado esquerdo, com a Rua Amélio Marcelino Ribeiro, mede 50,00m, com a área total de 2.000,00m². **LOTE 23:** Um terreno irregular, destinado a uso recreacional e institucional do loteamento, situado na Gleba B, na Rua Amélio Marcelino Ribeiro, no quarteirão completo formado pelas ruas sem denominação D, rua sem denominação C, rua Amélio Marcelino Ribeiro, terras do Matadouro Bela União, terras do 5º RPMON e área de faixa de domínio da BR-287, medindo de frente, pela rua Amélio Marcelino Ribeiro 226,95m; pelo lado direito, dobrando num ângulo de 90º00'00", com a rua sem denominação D, mede 247,00m; dobrando num ângulo de 90º00'00", com a rua sem denominação C mede 169,99m; dobrando num ângulo de 90º00'00", com a rua sem denominação B, mede 71,87m; dobrando no prolongamento do ângulo de 90º00'00" do alinhamento pelo lado do Matadouro Bela União, mede 39,67m; dobrando num ângulo de 115º30'00", com terras do 5º RPMON, mede 363,95m; dobrando num ângulo de 136º21'00", com área da faixa de domínio da BR 287, mede 169,69m, fechando num ângulo de 72º00'00" com a esquina da Rua Amélio Marcelino Ribeiro, com a área total de 55.700,00m².

R\$ 55,10

Santiago, 19 de agosto de 1997.

O Registrador-Substituto: *[Assinatura]*Av. 2-33.262.-DESMEMBRAMENTO DE MATRÍCULA.

Do imóvel constante da presente matrícula foram doados os lotes 7 e 8 da quadra A, para Rimar Movéis, que passou para as matrículas nºs 33.732, 33.733 fls 1 Lº2.0 referido e verdade dou fé.

E.9,02

Santiago, 19 de dezembro de 1997

O Oficial: *[Assinatura]*Av. 3-33.262.-DESMEMBRAMENTO DE MATRÍCULA.

Do imóvel constante da presente matrícula foram doados os lotes 25 e 28 da gleba A, para Empresa Malhas Karbain, que passou para as matrículas Nºs 34.268-34.269 fls 1 Lº2.0 referido e verdade dou fé.

E.9,40

Santiago, 4 de agosto de 1998

O Substituto: *[Assinatura]*CONT. A FLS 6

Continua na Próxima Página



OFÍCIO DE REGISTRO DE IMÓVEIS
COMARCA DE SANTIAGO
LIVRO N.º 2 — REGISTRO GERAL
FL. MATRÍCULA:

Matrícula

CONTINUAÇÃO DA MATRÍCULA N.º 33.262.

Av. 4-33.262.-DESMEMBRAMENTO DE MATRÍCULA.

Do imóvel constante da presente matrícula foi desmembrada a área de 45.208,37m², da área Institucional e Recreacional, que passou para as matrículas n.ºs 34.438, 34.439, 34.440, 34.441, 34.442, 34.443, 34.444, 34.445, 34.446, 34.447, 34.448, 34.449, 34.450, 34.451, 34.452, 34.453, 34.454 fls 1 L.º 2, remanescendo referida área com 10.491,63m², que servira para arruamentos. O referido é verdade dou fé.

E. 9,40

Santiago, 19 de outubro de 1998
O Substituto: *[Assinatura]*

Av. 5-33.262.-DESMEMBRAMENTO DE MATRÍCULA.

Do imóvel constante da presente matrícula foram doados os lotes 12 e 13 da Gleba A, para Menna Barreto e Minozzo Ltda, que passou para as matrículas n.ºs 35.029, 35.030 fls 1 L.º 2. O referido é verdade dou fé.

E. 9,40

Santiago, 10 de março de 1999
O Substituto: *[Assinatura]*

AV. 6-33.262.- DESMEMBRAMENTO DE MATRÍCULA.-

Do imóvel constante da presente matrícula, foi doado o lote n.º 03, para firma Marco Antônio Flores do Amarante que passou para a matrícula n.º 36.315, fls. 01, 1.º 2.

E.R\$ 10.60

Santiago, 13 de julho de 2000.
O Substituto: *[Assinatura]*

AV. DESMEMBRAMENTO DE MATRÍCULA.-

Do imóvel constante da presente matrícula, foram doados os lotes 18 e 19 da gleba A, para Sidinei Delevati & Cia Ltda, que passaram para as matrículas n.º 36.587 e 36.588, fls. 01, 1.º 2, deste Cartorio.

E.R\$ 11,00

Santiago, 29 de novembro de 2000.
O Substituto: *[Assinatura]*

AV. 8-33.262.- DESMEMBRAMENTO DE MATRÍCULA.-

Do imóvel constante da presente matrícula, foi doado o lote 20, da Gleba A para Sidinei Delevati & CIA Ltda, que passou para a matrícula n.º 39.398, fls, 01, 1.º 02.

E.R\$ 15,20

Santiago, 26 de maio de 2004.
O Oficial: *[Assinatura]*

Continua no verso

Continua na Próxima Página

Continuação da Página Anterior - - - - -

CONTINUAÇÃO DA MATRÍCULA Nº 33.262.-

AV. 9-33.262.- RETIFICAÇÃO .-

Certifico que me foi apresentado um requerimento, instruído com mapas, datado de 06 de outubro de 2004 protocolado sob nº 97.950, fls. 279, livro 1-L em 03 de novembro de 2004, constando ter sido feito as seguintes **alterações do loteamento da Gleba " B " a seguir descritas:**

ÁREA INSTITUCIONAL E RECREAÇÃO = 59.785,40m².
SISTEMA VIÁRIO = Ocorreu alteração na área ocupada pelo sistema viário da Gleba

" B ", Arruamento da rua sem denominação A, com a área total de 11.420,40m²; arruamento da rua sem denominação B, com a área total de 2.400,00m²; arruamento da rua sem denominação C, com a área total de 2.400,00m²; arruamento da rua sem denominação D, com área total de 2.400,00m² e prolongamento da rua Antônio Silveira Peixoto, com área total de 2.394,00m², num total de arruamentos de 21.514,40m².

ALTERAÇÃO DOS LOTES Nº 04 A 14 e 23:

LOTE Nº 04- Um terreno regular, situado na Gleba B, na rua sem denominação A, esquina com a rua sem denominação C, no quarteirão formado pelas ruas sem denominação A, rua sem denominação C, rua Amélio Marcelino Ribeiro e rua Antônio Silveira Peixoto, com as seguintes medidas e confrontações: Pela frente com a rua sem denominação A mede 33,50 metros; pelo lado direito com o lote nº 05 mede 50,00 metros; pelo lado esquerdo com a rua sem denominação C mede 50,00 metros e pelos fundos com o lote nº 05 mede 33,50 metros, com área de 1.675,00m².

LOTE Nº 05- Um terreno irregular, situado na gleba B, na rua sem denominação A, esquina com a rua Antônio Silveira Peixoto, no quarteirão formado pelas ruas sem denominação A, rua sem denominação C, rua Amélio Marcelino Ribeiro e rua Antônio Silveira Peixoto, com as seguintes medidas e confrontações: Pela frente com a rua sem denominação A mede 33,66 metros; pelo lado direito com a rua Antônio Silveira Peixoto mede 52,91 metros; pelo lado esquerdo com o lote nº 04 mede 50,00 metros e pelos fundos com os lotes nºs 07 e 08 mede 47,50 metros, com área de 2.029,00m².

LOTE Nº 06- Um terreno regular, situado na gleba B, na rua Amélio Marcelino Ribeiro esquina com a rua sem denominação C, no quarteirão formado pelas ruas Amélio Marcelino Ribeiro, rua sem denominação C, rua sem denominação A e rua Antônio Silveira Peixoto, com as seguintes medidas e confrontações: Pela frente com a rua Amélio Marcelino Ribeiro mede 33,50 metros; pelo lado direito com a rua sem denominação C mede 70,00 metros; pelo lado esquerdo com o lote nº 07 mede 70,00 metros; e pelos fundos com o lote nº 04 mede 33,50 metros, com área de 2.345,00m².

LOTE Nº 07- Um terreno regular, situado na Gleba B, na rua Amélio Marcelino Ribeiro distando 41,45 metros da esquina com a rua Antônio Silveira Peixoto, no quarteirão formado pelas ruas Amélio Marcelino Ribeiro, rua sem denominação C, rua sem denominação A e rua Antônio Silveira Peixoto, com as seguintes medidas e confrontações: Pela frente com a rua Amélio Marcelino Ribeiro mede 30,00 metros; pelo lado direito com o lote nº 06 mede 70,00 metros; pelo lado esquerdo com o lote nº 08 mede 70,00 metros e pelos fundos com o lote nº 05 mede 30,00 metros, com a área de 2.100,00m².

LOTE Nº 08- Um terreno irregular, situado na gleba B, na rua Amélio Marcelino Ribeiro esquina com a rua Antônio Silveira Peixoto, no quarteirão formado pelas ruas Amélio Marcelino Ribeiro, rua Antônio Silveira Peixoto, rua sem denominação C e rua sem denominação A, com as seguintes medidas e confrontações: Pela frente com a rua Amélio Marcelino Ribeiro mede 41,45 metros; pelo lado direito com o lote nº 07 mede 70,00 metros; pelo lado esquerdo com a rua Antônio Silveira Peixoto mede 72,91 metros e pelos fundos com o lote nº 05 mede 17,50 metros, com área de 2.063,25m².

V.

FLS.

07

Continua na Próxima Página - - - - -

Continuação da Página Anterior



**OFÍCIO DE REGISTRO DE IMÓVEIS
COMARCA DE SANTIAGO**

**LIVRO N.º 2 - REGISTRO GERAL
FL. MATRÍCULA:**

Matrícula

CONTINUAÇÃO DA MATRÍCULA N.º 33.262.- FLS 07

LOTE N.º 09- Um terreno regular, situado na gleba B, na rua Amélio Marcelino Ribeiro esquina com a rua sem denominação C, no quarteirão formado pelas ruas Amélio Marcelino Ribeiro, rua sem denominação C, rua sem denominação A e rua sem denominação D, com as seguintes medidas e confrontações: Pela frente com a rua Amélio Marcelino Ribeiro mede 34,00 metros; pelo lado direito com o lote n.º 01 mede 60,00 metros; pelo lado esquerdo com a rua sem denominação C mede 60,00 metros e pelos fundos com o lote n.º 10 mede 34,00 metros, com a área de 2.040,00m².

LOTE N.º 10- Um terreno regular, situado na Gleba B, na rua sem denominação A esquina com a rua sem denominação C, no quarteirão formado pelas ruas sem denominação A, rua sem denominação C, na rua Amélio Marcelino Ribeiro e rua sem denominação D, com as seguintes medidas e confrontações: Pela frente com a rua sem denominação A mede 34,00 metros; pelo lado direito com a rua sem denominação C mede 60,00 metros; pelo lado esquerdo com o lote n.º 12 mede 60,00 metros e pelos fundos com o lote n.º 09 mede 34,00 metros, com área de 2.040,00m².

LOTE N.º 11- Um terreno regular, situado na Gleba B, na rua Amélio Marcelino Ribeiro distando 34,00 metros da esquina com a rua sem denominação C, no quarteirão formado pelas ruas Amélio Marcelino Ribeiro, rua sem denominação D, rua sem denominação A e rua sem denominação C, com as seguintes medidas e confrontações: Pela frente com a rua Amélio Marcelino Ribeiro mede 34,00 metros; pelo lado direito com o lote n.º 13, mede 60,00 metros; pelo lado esquerdo com o lote n.º 09 mede 60,00 metros e pelos fundos com o lote n.º 12 mede 34,00 metros, com área de 2.040,00m².

LOTE 12- Um terreno regular, situado na Gleba B, na rua sem denominação A distando 34,00 metros da esquina com rua sem denominação C, no quarteirão formado pelas ruas sem denominação A, sem denominação C, rua Amélio Marcelino Ribeiro e rua sem denominação D, com as seguintes medidas e confrontações: Pela frente com a rua sem denominação A mede 34,00 metros; pelo lado direito com o lote n.º 10 mede 60,00 metros; pelo lado esquerdo com o lote n.º 14 mede 60,00 metros e pelos fundos com o lote n.º 11 mede 34,00 metros, com área de 2.040,00m².

LOTE N.º 13- Um terreno regular, situado na Gleba B, na rua Amélio Marcelino Ribeiro esquina com rua sem denominação D, quarteirão formado pelas ruas Amélio Marcelino Ribeiro, rua sem denominação D, rua sem denominação A e rua sem denominação C, com as seguintes medidas e confrontações: Pela frente com a rua Amélio Marcelino Ribeiro mede 34,00 metros; pelo lado direito com a rua sem denominação D mede 60,00 metros; pelo lado esquerdo com o lote n.º 11 mede 60,00 metros e pelos fundos com o lote n.º 14 mede 34,00 metros com área de 2.040,00m².

LOTE N.º 14- Um terreno regular, na Gleba B, na rua sem denominação A esquina com a rua sem denominação D, no quarteirão formado pelas ruas sem denominação A, rua sem denominação D, rua Amélio Marcelino Ribeiro e rua sem denominação C, com as seguintes medidas e confrontações: Pela frente com a rua sem denominação A mede 34,00 metros; pelo lado direito com o lote n.º 12 mede 50,00 metros; pelo lado esquerdo com a rua sem denominação D mede 60,00 metros e pelos fundos com o lote n.º 13 mede 34,00 metros,
V.

VERSO

Continua na Próxima Página

Continuação da Página Anterior

CONTINUAÇÃO DA MATRÍCULA Nº 33.262.-Com área total de 2.040,00 m².

LOTE Nº 23- Um terreno irregular, situado na Gleba B, na rua sem denominação A distando 100,00 metros da esquina com a rua sem denominação B, no quarteirão incompleto formado pelas ruas sem denominação A, rua sem denominação B e terras do Matadouro Bela União, com as seguintes medidas e confrontações: Pela frente com a rua sem denominação A mede 89,22 metros; pelo lado direito, seguindo no alinhamento do ângulo de 126° 10' 00", mede 11,64 metros; pelo lado esquerdo com terra de uso institucional mede 80,00 metros; pelos fundos, dobrando num ângulo de 90° 00' 00", com terras do Matadouro Bela União, mede 117,28 metros, seguindo mesma linha quebrando um ângulo de 145° 00' 00" mede 2,56 metros, com área de 4.127,95m².

E.R\$ 15,80

Santiago, 04 de novembro de 2003.

O Substituto:


AV.10-33.262.LOCALIZAÇÃO.


Do imóvel desta matrícula a área de 37.051,00m², acha-se assim localizada; Terreno situado nesta cidade no bairro São Jorge no quarteirão formado pelas ruas; Bento Gonçalves, Almerio de Moura, Franklin Frota e Servando Gomes, onde mede pela frente com a rua Bento Gonçalves, 134,00m, lado direito com a rua Almerio de Moura mede 288,00m, lado esquerdo com a rua Servando Gomes mede 265,00m e pelos fundos com a rua Franklin Frota mede 134,00m. Prot.nº 111.016 fls 37 Lº 1-N em 26-09-2007.

Santiago, 27 de setembro de 2007

E. 37,30

O Substituto:

Selo nº 0552.04.0700001.00639.


AV.11-33.262.-DESMEMBRAMENTO DE MATRÍCULA.


Do imóvel desta matrícula foi desmembrada a área acima de 37.051,00m² que passou para a matrícula nº 42.591.

Santiago, 27 de setembro de 2007

E. 16,90

O Substituto:

Selo nº 0552.03.0700002.01142.


AV-12-33.262.-RETIFICAÇÃO.-

Certifico que me foi apresentada uma petição para alterações de lotes, datada de 19 de agosto de 2008, instruída com mapas, protocolada sob nº 115.355, fls.157, livro 1-N em 19 de agosto de 2008, para que fique constando que os lotes 13, 14, 15, 16 e 17 da Gleba B, acham-se com as seguintes descrições: Lote 13: Um terreno regular, situado na Gleba B, na rua Amélio Marcelino Ribeiro, esquina com rua sem denominação D, quarteirão formado pelas ruas Amélio Marcelino Ribeiro, rua sem denominação D, rua sem denominação A e rua sem denominação C, com as seguintes medidas e confrontações: pela frente com a rua Amélio Marcelino Ribeiro mede 50,00m, pelo lado direito com a rua sem denominação D mede 60,00m, pelo lado esquerdo com o lote nº 11 mede 60,00m e pelos fundos com o lote nº 14 mede 50,00m, com a área de 3.000,00m². Lote 14: Um terreno regular, situado na Gleba B, na rua sem

CONTINUA A FLS 02.-

Continua na Próxima Página


**OFÍCIO DE REGISTRO DE IMÓVEIS
COMARCA DE SANTIAGO**
**LIVRO Nº 2 - REGISTRO GERAL
FL. MATRÍCULA:**

Fls 08.-

Matrícula

CONTINUAÇÃO DA MATRÍCULA Nº 33.262.-

denominação A, esquina com a rua sem denominação D, no quarteirão formado pelas ruas sem denominação A, rua sem denominação D, rua Amélio Marcelino Ribeiro e rua sem denominação C, com as seguintes medias e confrontações: pela frente com a rua sem denominação A mede 50,00m, pelo lado direito com o lote nº 12 mede 60,00m, pelo lado esquerdo com a rua sem denominação D mede 60,00m e pelos fundos com o lote nº 13 mede 50,00m, com a área total de **3.000,00m²**. **Lote 15:** Um terreno regular, situado na Gleba B, na rua sem denominação A, esquina com a rua sem denominação D, no quarteirão formado pelas ruas sem denominação A, rua sem denominação B, rua Amélio Marcelino Ribeiro e rua sem denominação D, medindo de frente, pela rua sem denominação A mede 34,00m, pelo lado direito com a rua sem denominação D mede 40,00m, pelos fundos com o lote 16 mede 34,00m, pelo lado esquerdo com o lote 19 mede 40,00m, com a área total de **1.360,00m²**. **Lote 16:** Um terreno situado na Gleba B, na rua sem denominação D, no quarteirão formado pelas ruas sem denominação A, rua sem denominação B, rua Amélio Marcelino Ribeiro e rua sem denominação D, medindo pela frente com a rua sem denominação D, mede 40,00m, pelo lado direito com o lote 17 mede 34,00m, pelos fundos com o lote 18 mede 20,00m, pelos fundos com o lote 19 mede 20,00m, pelo lado esquerdo com o lote 15 mede 34,00m, com a área total de **1.360,00m²**. **Lote 17:** Um terreno regular, situado na Gleba B, na rua sem denominação D, no quarteirão completo formado pelas ruas sem denominação A, rua sem denominação B, rua Amélio Marcelino Ribeiro mede 34,00m pelos fundos com o lote 18, mede 40,00m, pelo lado esquerdo com o lote 16 mede 34,00m, com a área total de **1.360,00m²**. Selo nº 0552.04.0800004.00203.

E.R\$ 57,70

Santiago, 20 de agosto de 2008.

O Substituto:

EA.V.13-33.262.-DESMEMBRAMENTO DE MATRÍCULA.

Do imóvel desta matrícula foi doado o lote 02 da gleba A, para Poloplast Embalagens Plásticas Ltda, que passou para a matrícula nº 43.556 Lº 2.

Santiago, 11 de setembro de 2008

E.17,50

O Substituto:

Selo nº 0552.03.0700002.04047.

AV. Nº 14-33.262.-. DESMEMBRAMENTO DE MATRÍCULA.-.

Do imóvel constante da presente matrícula foi desmembrado o **LOTE 18** que passou para a matrículas nº **44.075 do Lº 2**. O referido é verdade, dou fé. Selo nº 0552.03.0700002.05510.

Santiago, 11 de março de 2009.

E. R\$ 19,10.

O Substituto:

CONT. NO VERSO.-.


Continuação da Página Anterior

CONTINUAÇÃO DA MATRÍCULA Nº 33.262.-.**AV. Nº 15-33.262.-. DESMEMBRAMENTO DE MATRÍCULA.-.**

Do imóvel constante da presente matrícula foi desmembrado o **LOTE 22** que passou para a matrículas nº **44.076 do Lº 2**. O referido é verdade, dou fé. Selo nº 0552.03.0700002.05511.

Santiago, 11 de março de 2009.


E. R\$ 19,10.

O Substituto: **AV. Nº 16-33.262.-. DESMEMBRAMENTO DE MATRÍCULA.-.**

Do imóvel constante da presente matrícula foi desmembrado o **LOTE 23** que passou para a matrículas nº **44.077 do Lº 2**. O referido é verdade, dou fé. Selo nº 0552.03.0700002.05512.

Santiago, 11 de março de 2009.


E. R\$ 19,10.

O Substituto: **AV. Nº 17-33.262.-. DESMEMBRAMENTO DE MATRÍCULA.-.**

Do imóvel constante da presente matrícula foi desmembrado o **lote nº 21**, que passou para a matrícula nº **44.159 fls 1 Lº 2**. O referido é verdade, dou fé. Selo nº 0522.03.0700002.05925.

Santiago, 28 de abril de 2009.

E. R\$ 19,10.


O Substituto: **Av. 18-33.262.-. DESMEMBRAMENTO DE MATRÍCULA.**

Do imóvel desta matrícula foi desmembrada a área de **59.785,40m²**, que passou para a matrícula nº **44.820**

Santiago, 22 de janeiro de 2010

E. 20,00

Selo Nº 0552.03.0700002.08461.


O Substituto: **Av. 19-33.262.-. DESMEMBRAMENTO DE MATRÍCULA.**

Do imóvel desta matrícula foi desmembrado o **lote 13 da gleba B** com a área de **3.000,00m²** que passou para a matrícula nº **46.142 Lº 2**.

Santiago, 25 de julho de 2011

E. 20,70

Selo nº 0552.03.1000003.05994.

O Substituto: 

AV.20/33.262. 13 de junho de 2014. **DESMEMBRAMENTO** – Conforme requerimento foram desmembrados o lote 26 da Gleba A que passou para a matrícula nº 48.717; o lote 27 da Gleba A que passou para a matrícula nº 48.718; Parte da Rua Alberto Bochi na Gleba A com a área de 1.185,28m², que passou para a matrícula nº 48.719; Parte da Rua Francisco Olmar Rosa na Gleba A com a área de 2.205,51m², que passou para a matrícula nº 48.720; e, Parte da Rua Manoel Rodrigues Franco na Gleba A com a área de 2.567,86m², que passou para a matrícula nº 48.721. Dou fé. Protocolo nº 150428, Livro nº 1 - T, em 13 de junho de 2014. Emol: R\$29,00. Selo TJ/RS: 0552.03.1400005.00568 = R\$0,55 - 0552.01.1400008.02337 = R\$0,30

CONTINUA NA FOLHA 9...

Continua na Próxima Página

Continuação da Página Anterior


**OFÍCIO DE REGISTRO DE IMÓVEIS
COMARCA DE SANTIAGO**
LIVRO Nº 2 - REGISTRO GERAL
 FL. 09

MATRÍCULA: 33.262

(Santiago) 13 de junho de 2014.

Matrícula

Registrador Substituto: _____ (Pedro Luis Mazetti Palmeiro).

AV.21/33.262. 04 de fevereiro de 2016. **LOCALIZAÇÃO:** A requerimento do Município de Santiago, datado de 04/02/2016, instruído com a Certidão de localização expedida em 02/02/2016, pela Secretaria de Obras e Viação da Prefeitura Municipal desta cidade de Santiago, memorial descritivo, mapa e RRT Simples nº 0000004333446 arquivados neste Cartório, fica constando que a área remanescente de **3,48ha** não loteada possui a seguinte descrição: Um lote com **3,48ha**, encravado na gleba do distrito industrial, tendo como confrontantes: pela frente com o lote 29 mede 17,62m, quebrando em ângulo reto para a esquerda ainda pela frente mede 166,29m com os lotes 29, 30 e 31 medindo respectivamente 50,00m, 50,00m e 66,29m, pelo lado esquerdo com o 5º RPMON mede 217,77m, quebrando em ângulo de 174º37'33" em direção aos fundos mede 68,15m, pelo lado direito com a área verde da gleba mede 211,75m fechando em ângulo de 31º4'25" e pelos fundos com a Sanga do 15 mede 149,26m. Dou fé.

 Protocolo n.º 161595, Livro n.º 1 - W, em 04 de fevereiro de 2016. Emol: R\$72,10.
 Selo TJ/RS: 0552.04.1500019.00237 = R\$0,90 - 0552.01.1500019.02366 = R\$0,40

Registrador Substituto: _____ (Pedro Luis Mazetti Palmeiro).

AV.22/33.262. 04 de fevereiro de 2016. **DESMEMBRAMENTO DE MATRÍCULA** - Conforme requerimento para localização e abertura de matrícula datado de 04/02/2016 a área de **3,48ha** passou para a matrícula n.º 50.299. Dou fé. Protocolo n.º 161595, Livro n.º 1 - W, em 04 de fevereiro de 2016. Emol: R\$34,90.

Selo TJ/RS: 0552.03.1500018.00970 = R\$0,70 - 0552.01.1500019.02435 = R\$0,40

Registrador Substituto: _____ (Pedro Luis Mazetti Palmeiro).

AV.23/33.262. 13 de maio de 2019. **DESMEMBRAMENTO DE MATRÍCULA** - Conforme requerimento para localização e abertura de matrícula, a área de 28.966,00m², da sobra não loteada desta matrícula, não fazendo parte de nenhum dos lotes desta matrícula ou desmembramento da mesma, foi transportada para a matrícula n.º 52.735. Dou fé. Protocolo n.º 179707, Livro n.º 1 - AC, em 10 de maio de 2019. Emol: R\$41,00.

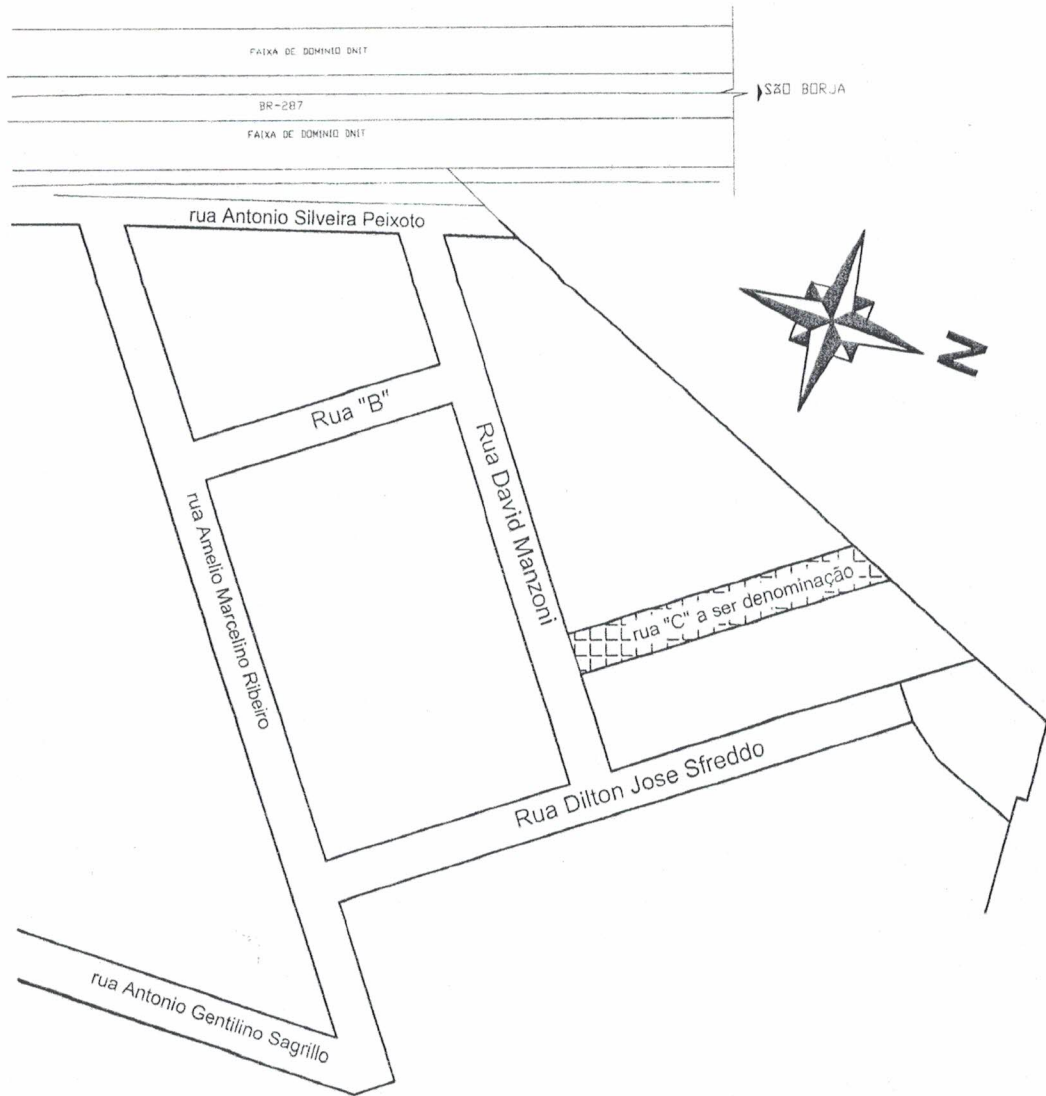
Selo TJ/RS: 0552.04.1800010.02278 = R\$3,30 - 0552.01.1900003.01584 = R\$1,40

Registrador Designado: _____ (Pedro Luis Mazetti Palmeiro).

AV.24/33.262. 13 de maio de 2019. **DESMEMBRAMENTO DE MATRÍCULA** - Conforme requerimento para localização e abertura de matrícula, a área de 5.768m², da sobra não loteada desta matrícula, não fazendo parte de nenhum dos lotes desta matrícula ou desmembramento da mesma, foi transportada para a matrícula n.º 52.736. Dou fé. Protocolo n.º 179708, Livro n.º 1 - AC, em 10 de maio de 2019. Emol: R\$41,00.

CONTINUA NO VERSO

Continua na Próxima Página



declaro serem verdadeiras e sob minha responsabilidade as informações

PREFEITURA MUNICIPAL DE SANTIAGO
 Resp: Técnico Em _____/20

Edison Peruto Scalcon
 Técnico em Topografia - Port. 93/92 - CREA 68.520

REQUERENTE: PREFEITURA MUNICIPAL DE SANTIAGO			
ASSUNTO: DENOMINAÇÃO DE RUA		DESENHO:	
ENDEREÇO: DISTRITO INDUSTRIAL		Nº:	LADO:
MATRICULA:	ÁREA:	ESCALA:	DATA: maio/2021